





LEGENDA		LEGENDA		
	HRYBY DLAŽBY/OBRUBNÍKŮ		VNEŠNÍ OKRAJ	
	ZAMĚŘENÍ TERÉNU		OSY KOL	
	KATASTRÁLNÍ HRANICE POZEMKŮ		OSA NÁV.	
	POZNÁMKY K DOPRAVNÍMU ZNAČENÍ			
	NOVÉ SVISLÉ DOPRAVNÍ ZNAČENÍ			
STÁVAJÍCÍ DOPRAVNÍ ZNAČKA ODSTRANĚNÁ				
Symbol	Označení	Název	Poznámka	počet [ks]
	Z 11 g	Směrový slupek červený, kulatý	Slupek vymazující násopek uložetvé kromičky - lesní cestu, na silnici III. třídy	2 ks
	C9a	Stežka pro chodce a cyklisty	Označeno na začátku a konci úseku	2 ks
	C9b	Konec stežky pro chodce a cyklisty	Označeno na začátku a konci úseku	2 ks

**LEGENDA VLEČNÝCH KŘIVEK**

	VNEJŠÍ OBrys NÁVRHOVÉHO VOZIDLA
	OSY KOL NÁVRHOVÉHO VOZIDLA
	OSA NÁVRHOVÉHO VOZIDLA

<b>GENÉRALNÍ PROJEKTANT</b> PCDP 14.2, 1821ENČKA 132 570 01 ULTOVAŠ		IČO: 0805738 ID OSNOVÁNÍ: VYDPKP PCDP PROJEKCE@GMAIL.COM		ZPRACOVATEL SO 		VÝKOVÝ SYSTÉM: BVP SOUDAVČNOSTI SYSTÉM: S-JTSK AUTORIZAČNÍ RAZÍTKO	
<b>STAVĚNÍ OBJEKTU</b> <b>SO 101 - Stěska pro smíšený provoz chodců a cyklistů</b>							
VYPRACOVATEL Ing. MICHAL ŠTRÉŠTÍK		KONTROLOVAL Ing. MICHAL ŠTRÉŠTÍK		ZODPOVĚDNÝ PROJEKTANT Ing. MICHAL ŠTRÉŠTÍK			
TRATOVÝ ÚSEK OBJEKTNÁ		HORNÍ JELENÍ MĚSTO HORNÍ JELENÍ					
AKCE <b>HORNÍ JELENÍ - CYKLOSTEZKA PODĚL SILNICE III/30511          KE K.Ú. OŠTERETIN</b>				FORMÁT DATUM Č. ZAKÁZKY		16 A4 04/2024 07/2023	
				STUPĚŇ DÚR + DSP		ČÍSLO KOPIE	
				MĚŘITKO PRÍLOHA Č.		1:500 <b>D.1.8</b>	
PRÍLOHA <b>SITUACE DOPRAVNÝH ZNAČENÍ A VLEČNÝH KŘÍVEK</b>							